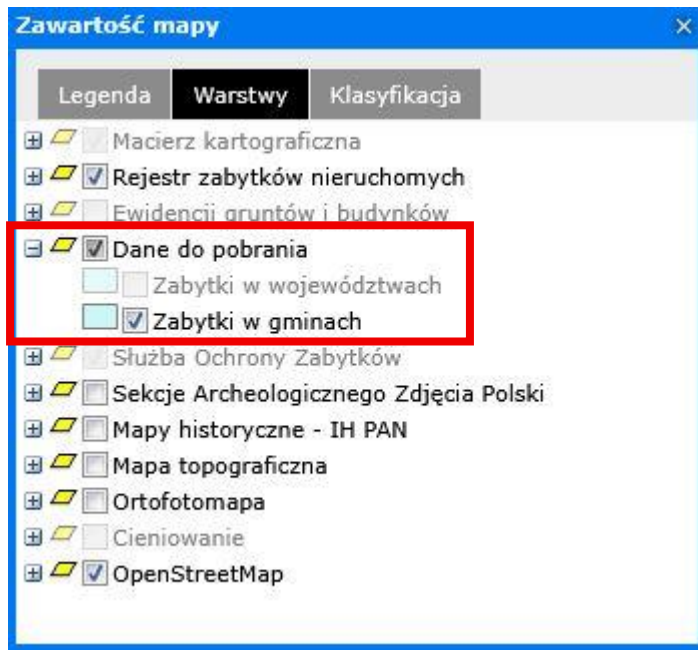


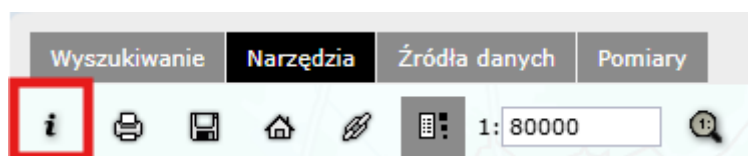
Instrukcja pobierania danych na Portalu mapowym NID

Dane wektorowe dla zabytków nieruchomych i archeologicznych wpisanych do rejestru zabytków oraz ujętych w krajowej ewidencji zabytków można pobrać bezpłatnie i do dowolnego wykorzystania za pośrednictwem Portalu mapowego NID (<https://mapy.zabytek.gov.pl/>).

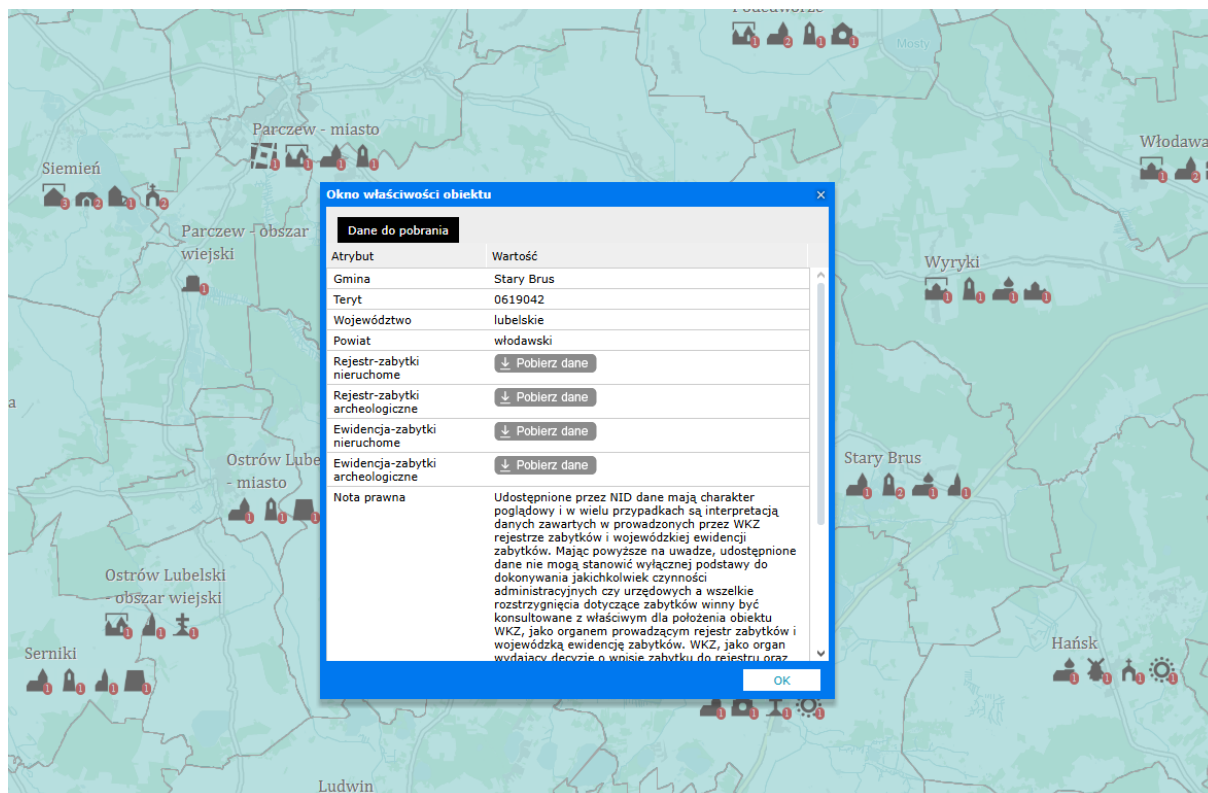
W celu pobrania danych należy w oknie warstw zaznaczyć warstwę – Dane do pobrania. Domyślnie warstwa staje się aktywna dla gmin od skali 1:1 000 000.



W kolejnym kroku w menu Narzędzia należy wybrać ikonę Właściwości obiektu i „kliknąć” w obszar gminy, z której chcemy pobrać dane.



Na stronie pojawi się okno właściwości obiektu, z poziomu którego można pobrać dane.



W przypadku danych wektorowych dla Pomników Historii oraz obiektów wpisanych na Listę Światowego Dziedzictwa UNESCO, dane można pobrać za pomocą usług WFS:

- Pomniki Historii - https://usluga.zabytek.gov.pl/INSPIRE_WFS_MHD/service.svc/get
- Światowe Dziedzictwo UNESCO - https://usluga.zabytek.gov.pl/INSPIRE_WFS_WHD/service.svc/get

lub korzystając z linków do danych w SHP:

- Pomniki Historii - <https://mapy.zabytek.gov.pl/dane/PomnikiHistorii/PomnikiHistorii.zip>
- Światowego Dziedzictwa UNESCO - <https://mapy.zabytek.gov.pl/dane/UNESCO/UNESCO.zip>