

WARSZAWA SILNIEJSZA OD WOJNY

Posted on 8 kwietnia 2024

Zapraszamy do obejrzenia wystawy o powojennej odbudowie stolicy. Ekspozycja towarzyszy konferencji „Wojna a ochrona dziedzictwa kultury”

70-lecie przyjęcia Konwencji o ochronie dóbr kulturalnych w razie konfliktu zbrojnego nie jest zwykłą rocznicą, skłania bowiem do jak najbardziej aktualnych refleksji. Zwłaszcza w sytuacji, gdy w wielu miejscach świata, w tym za naszą wschodnią granicą, szaleje wojna. W ten kontekst wpisuje się przygotowana przez Archiwum Państwowe w Warszawie wystawa „Warszawa silniejsza od wojny”.

Na wystawie prezentujemy rozmaite materiały – zdjęcia, szkice, plany, opisy i inne dokumenty – związane z odbudową stolicy po II wojnie światowej, z inwentaryzacją strat, planowaniem rekonstrukcji i jej realizacją. Większość materiałów pochodzi z wpisanej na listę „Pamięć Świata” UNESCO dokumentacji Biura Odbudowy Stolicy (BOS) – powołanego do określenia strat w zabudowie miasta oraz do opracowania urbanistycznych koncepcji jego odbudowy – ale nie tylko stamtąd. Archiwum Państwowe w Warszawie dysponuje także kolekcjami osób prywatnych i rodzinnymi spuściznami oraz materiałami z innych instytucji zajmujących się zabytkami.

Na wystawie eksponujemy materiały związane między innymi z odbudową Starówki, w tym Rynku Starego Miasta, placu Zamkowego i Kolumny Zygmunta. Pokazujemy skalę zniszczeń i chronologię rekonstrukcji zabytków w centrum stolicy. Udowadniamy, że niezależnie od ogromu strat można tchnąć życie tam, gdzie zastaliśmy tylko ruiny. Pokazujemy nawet niezrealizowane monumentalne projekty urbanistyczne z czasów odbudowy.

Jednocześnie zapraszamy do udziału w akcji Archiwum Odbudowy Stolicy. Zachęcamy w niej świadków historii i ich rodziny do dzielenia się wspomnieniami i materialną spuścizną: fotografiami, pamiątkami, listami, pocztówkami, rysunkami czy plakatami, które obrazują odbudowę Warszawy po II wojnie światowej. Przekazane Archiwum Państwowemu w Warszawie staną się swoistym uzupełnieniem wpisanych na listę „Pamięć Świata” UNESCO skarbów z archiwum BOS.

Wystawę oglądać można podczas konferencji naukowej „Wojna a ochrona dziedzictwa kultury” na terenie Zamku Królewskiego w Warszawie w piątek 19 kwietnia 2024 roku.

BILBIBIOTEKA OD WOJNY . BILKIEBIA OD WOJNY . BILNIEBIA OD WOJNY . BILNIEBIA OD WOJNY . BILNIEBIA OD WOJNY . BILNIEBIA OD WOJNY . BILNIEBIA OD WOJNY . BILNIEBIA OD WOJNY . BILNIEBIA OD WOJNY . BILNIEBIA OD WOJNY

DANE STATYSTYCZNE O ZNISZCZENIACH WOJENNYCH W WARSZAWIE

STATISTICAL DATA ON WAR DAMAGE IN WARSZAW

Calkowity koszt zniszczeń eksperci z BOS oszacowali na 16,28 mld przedwojennych złotych. Budżet całego państwa polskiego na rok 1938/1939 to niecałe 2,5 mld złotych. Już w XXI wieku strona polska wyliczyła, że straty odpowiadają równowartości dzisiejszych 85 mld dolarów.

Z ponad 103 mln m² zabudowy stolicy podczas II wojny światowej zniszczeniu uległo 70%, ale straty w liczbie izb mieszkalnych sięgnęły aż 80% stanu przedwojennego. Z 170 000 budynków na lewym brzegu całkowicie zniszczonych było 9100, czyli 55%. Poważnie uszkodzonych, w stanie nadającym się do odbudowy, było 3000 (18%). Uszkodzonych mało lub wcale było 4200 (28%). W 1939 roku w Warszawie było 987 obiektów zabytkowych. Ocalały zaledwie 64.

Experts from BOS estimated the total cost of damage at 16.28 billion pre-war zlotys. The budget of the entire Polish state for 1938/1939 was about 2.5 billion zlotys. Already in the 21st century, the Polish authorities calculated that the losses correspond to the equivalent of today's 85 billion dollars.

Out of over 103 million m² of buildings in the capital, 70% were destroyed during World War II, but the losses in the number of residential rooms reached as much as 80% of the pre-war state. Of the 170,000 buildings on the left bank, 9,100 (55%) were completely destroyed. There were 3,000 (18%) seriously damaged and in a condition suitable for reconstruction. Only 4,200 (28%) had little or no damage. In 1939, there were 987 historic buildings in Warsaw. Only 64 survived.

Zdjęcia ze zbioru fotografii warszawskich Wiesława Osicy
Photos from Wiesław Osica's collection of Warsaw photographs



PODZAS
II WOJNY
ŚWIATOWEJ
ZNISZCZENIU
ULEGŁO PONAD
70% BUDYNKÓW



70% OF BUILDINGS
WERE DESTROYED
DURING WORLD
WAR II



SZPITALE
HOSPITALS

38%	13%	49%
CALKOWICIE ZNISZCZONE COMPLETELY DESTROYED	WYMAGAŁO ODBUDOWY NEEDED REBUILDING	WYMAGAŁO NIWIELKICH REMONTÓW NEEDED MINOR REPAIRS



55%

CALKOWICIE
ZNISZCZONE
COMPLETELY
DESTROYED



18%

POWAŻNIE
USZKODZONE
SERIOUSLY
DAMAGED



28%

USZKODZONE
MAŁO LUB
WCALE
LITTLE OR
NO DAMAGE

SZKÓŁY
SCHOOLS



PRZED
WOJNĄ
BEFORE
THE WAR

420

PO
WOJNIE
AFTER
THE WAR

205



ZAKŁADY
PRZEMYSŁOWE
INDUSTRIAL
PLANTS

PRZED
WOJNĄ
BEFORE
THE WAR

20067

PO
WOJNIE
AFTER
THE WAR

862

KALENDARIUM ODBUDOWY ZABYTKÓW TIMELINE OF RECONSTRUCTION

Warszawa była niszczona podczas II wojny światowej kilkakrotnie. Najpierw podczas wojny obronnej w 1939 roku, potem podczas powstania w getcie warszawskim, następnie w trakcie powstania warszawskiego, a na koniec w akcie niemieckiej zemsty i próby stworzenia hitlerowskiej Festung Warschau.

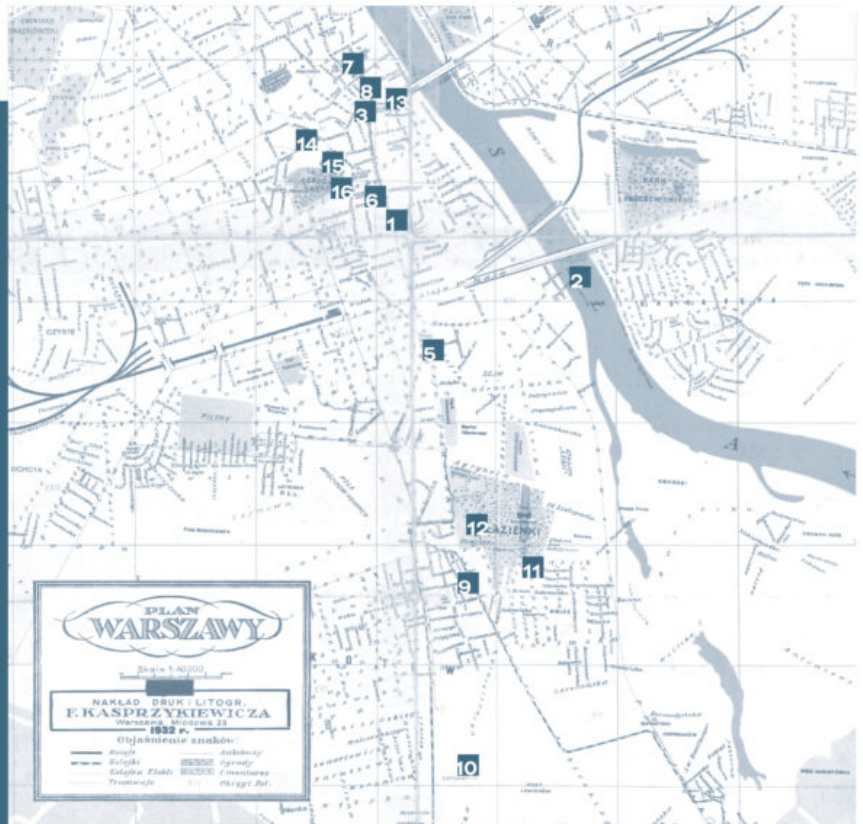
Pierwsze próby odbudowy pojawiły się jeszcze pod rządami okupantów. W latach 1940-1944 miejscy urbanisci czuli nad rozwojem i estetyką miasta, opiniowali projekty odbudowy zniszczonych budynków m.in. na Nowym Świecie. Nie chcieli dopuścić do realizacji niemieckiego Planu Pabsta, zakładającego zburzenie większości zabudowy, co zmieniałoby stolicę w miasteczko dla niemieckiej elity. W miejsce Zamku Królewskiego miała stanąć hitlerowska Hala Ludowa, a zamiast Kolumny Zygmunta miał stanąć pomnik Germanii.

Plan nie wszedł w życie, jednak Niemcy i tak zrównali Warszawę z ziemią. Potrzeba było wielu lat, by zniszczone zabytki wróciły do życia.

Warsaw was destroyed several times during World War II. First, during the defensive war in 1939, then during the Warsaw Ghetto Uprising, then during the Warsaw Uprising, and finally in an act of German revenge and an attempt to create a Nazi Festung Warschau.

The first attempts at reconstruction appeared under the rule of the German occupiers. In the years 1940-1944, city planners watched over the development and aesthetics of the city, gave opinions on projects for the reconstruction of destroyed buildings, e.g. in the New World Street. They did not want to allow the implementation of the German Pabst Plan, which assumed the demolition of most buildings and turning the capital into a small town for the German elite. The Nazi People's Hall was to be erected in place of the Royal Castle, and the Germania monument was to be erected instead of the Sigismund's Column.

The plan did not come into force, but the Germans razed Warsaw to the ground anyway. It took many years for the destroyed monuments to come back to life.

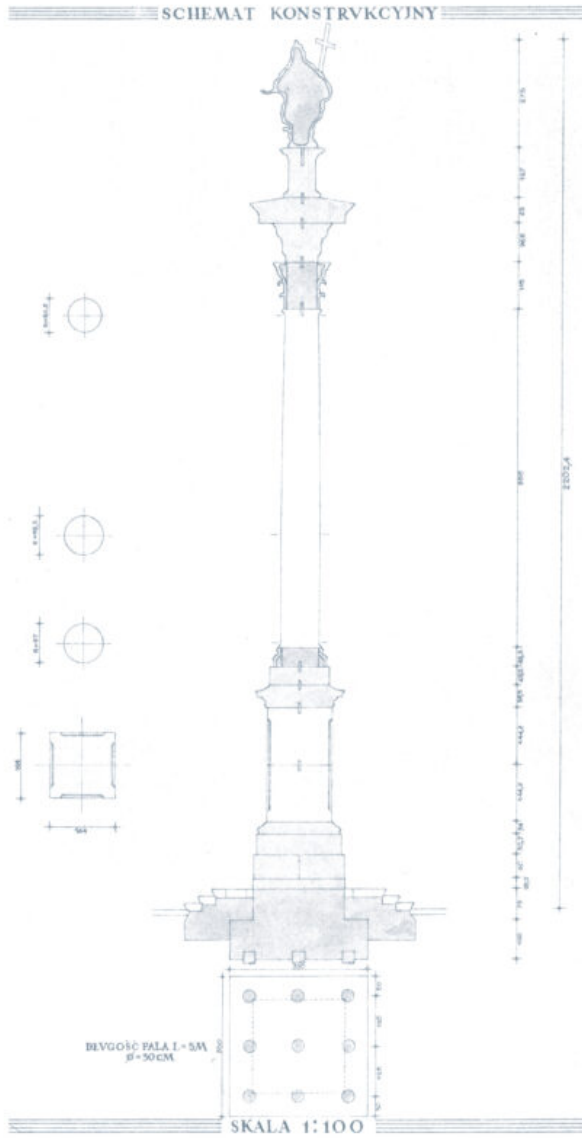


ODBUDOWA RECONSTRUCTION

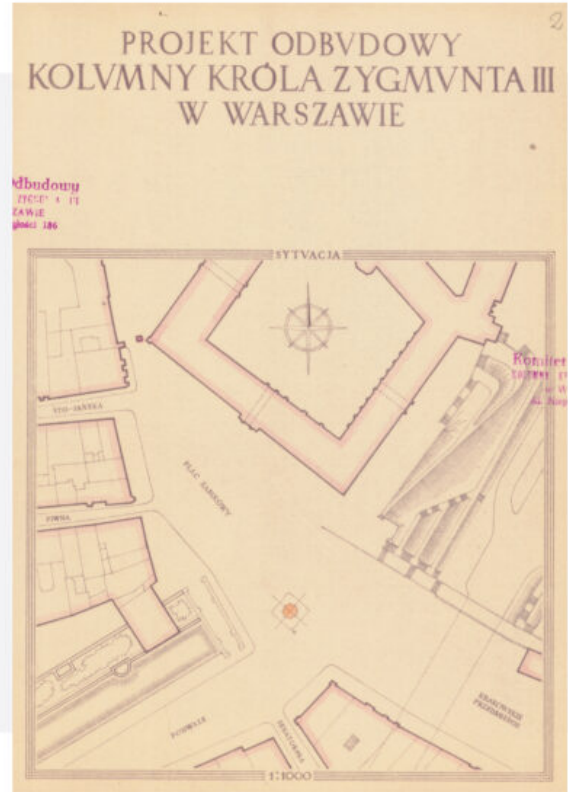
- | | | |
|--|---|---|
| 1. POMNIK MIKOŁAJA KOPERNIKA 1945/1949
NICOLAUS COPERNICUS MONUMENT | 7. RYNEK STAREGO MIASTA: 1953
OLD TOWN MARKET PLACE | 13. ZAMEK KRÓLEWSKI: 1974
ROYAL CASTLE |
| 2. MOST PONIATOWSKIEGO: 1946
PONIATOWSKI BRIDGE | 8. ARCHIKATEDRA ŚW. JANA: 1956
ARCHCATHEDRAL BASILICA OF
ST. JOHN THE BAPTIST | 14. PALAC JABLONOWSKICH: 1997
JABLONOWSKI PALACE |
| 3. KOLUMNNA ZYGMUNTA: 1949
SIGISMUND'S COLUMN | 9. POMNIK FRYDERYKA CHOPINA: 1958
FRÉDÉRIC CHOPIN MONUMENT | 15. PALAC BRÜHLA: ?
BRÜHL PALACE |
| 4. POMNIK ADAM MICKIEWICZA: 1950
ADAM MICKIEWICZ MONUMENT | 10. KRÓLIKARNIA: 1964
„THE RABBIT HOUSE” | 16. PALAC SASKI: ?
SAXON PALACE |
| 5. KOŚCIÓŁ ŚW. ALEKSANDRA: 1952
ST. ALEXANDER'S CHURCH | 11. PALAC NA WYSPIE: 1965
PALACE ON THE ISLE | |
| 6. KOŚCIÓŁ ŚWIĘTEGO KRZYŻA: 1953
HOLY CROSS CHURCH | 12. ZAMEK UJAZDOWSKI: 1974
UJAZDÓW CASTLE | |



KOLUMNA ZYGMUNTA SIGISMUND'S COLUMN



Projekt rekonstrukcji Kolumny Zygmunta
Design for the reconstruction of Sigismund's Column



Schemat rekonstrukcyjny i projekt schodów Kolumny Zygmunta
Structural Diagram and design for the steps for Sigismund's Column



Plac Zamkowy, 1945 r., fot. N.N.
Castle Square, 1945, photographer unknown



Kolumna Zygmunta, w tle odbudowane Stare Miasto, po 1950, fot. N. N.
Sigismund's Column with the rebuilt Old Town in the background, post-1950, photographer unknown

WARSZAWA SILNIEJSZA OD WOJNY. WARSZAWA SILNIEJSZA OD WOJNY. WARSZAWA SILNIEJSZA OD WOJNY. WARSZAWA SILNIEJSZA OD WOJNY. WARSZAWA SILNIEJSZA OD WOJNY.

**ARCHIWUM BOS
STARE MIASTO –
SZKICE DO REKONSTRUKCJI**
**BOS ARCHIVES
THE OLD TOWN –
SKETCHES FOR
RECONSTRUCTION**



*Warszawa - Rynek Starego Miasta 20
Inwentaryzacja portalu wyciowego 1:20*

Rynek Starego Miasta 20
No. 20 Old Town Market Square



Rynek Starego Miasta 10 - Inwentaryzacja portalu wyciowego 1:10

Rynek Starego Miasta 10
No. 10 Old Town Market Square




*Rynek Starego Miasta 22
Inwentaryzacja kraty kratki szklanej 1:10*

Rynek Starego Miasta 22
No. 22 Old Town Market Square



*Rynek Starego Miasta 22
Inwentaryzacja portalu wyciowego 1:20*

Rynek Starego Miasta 22 portal
No. 22 Old Town Market Square



SZKICE BIURA PLANOWANIA ROZWOJU WARSZAWY

SKETCHES OF WARSAW DEVELOPMENT PLANNING OFFICE

 ARCHIWA
PAŃSTWOWE
ARCHIWUM PAŃSTWOWE W WARSZAWIE



 Szkice pochodzące z Biura Planowania Rozwoju Warszawy, przechowywane w milanowskim oddziale Archiwum Państwowego w Warszawie. Szkice autorstwa Jana Knothe.
Sketches from the Warsaw Development Planning Office, stored in the Milanów branch of the State Archive in Warsaw. Sketches by Jan Knothe.